

Auszug Gemeinde Talheim
 Kreis Mülldeponie und
 Gewerbliche Bauflächen "Ried"
 Planmaßstab 1:5000 gef. 18.11.2019

BESTAND PLANUNG



Art der baulichen Nutzung

§ 5 Abs. 2 Nr. 1 Baugesetzbuch - BauGB

-  Gewerbliche Bauflächen
-  Gewerbliche Bauflächen

-  Sonderbauflächen
-  Sonderbauflächen

Flächen für Aufschüttungen und Abgrabungen
 § 5 Abs. 2 Nr. 8 BauGB

-  Flächen für Aufschüttungen
-  Flächen für Aufschüttungen

Flächen für die Landwirtschaft und für Wald
 § 5 Abs. 2 Nr. 9 BauGB

-  Flächen für Wald
-  Flächen für Wald

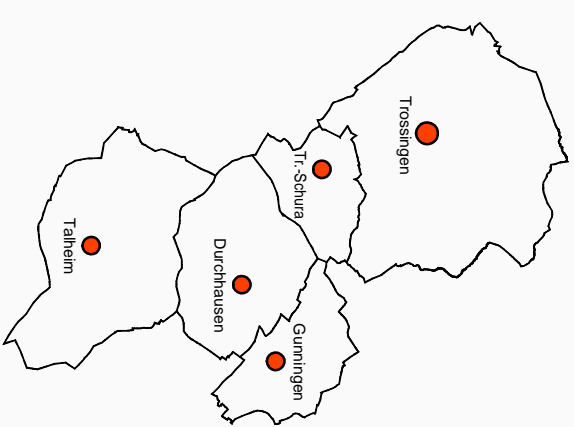
Verwaltungsgemeinschaft Trossingen

Flächennutzungsplan 2020 -

2. Fortschreibung -

Bereich der geplanten "Sonderbaufläche

Abfallzentrum Talheim"



Feststellungsbeschluss

Verfahrensstand: gemäß § 214 Abs. 1 Nr. 3 BauGB

Grundlage: Beschluss des Gemeinsamen Ausschusses vom 17.10.2012

Datum:	17.10.2012	Maßstab:	1 : 5 000	Planverfasser:	Ludger Große Schramann
	/ 22.03.2013				Dipl.-Ing. Ingrid Landwehr
	/ 17.06.2013				Flächennutzungspläne Landratschaftsplanung Freiraumgestaltungen
					Ad dem Graben 21 71111 Waldenbuch Telefon 0 71 57 / 82 65 Fax 82 30